

DEPARTEMENT DE LA DORDOGNE

COMMUNE DE SARLAT LA CANEDA

LIEU-DIT: "La Vigne Basse"

Parcelle cadastrée Section ET N°19

PROPRIETAIRE: M. LECERF Philippe

PLAN TOPOGRAPHIQUE

Echelle : 1/250'







ET 18

ET 19

ET 21

ET 20

LEGENDE :

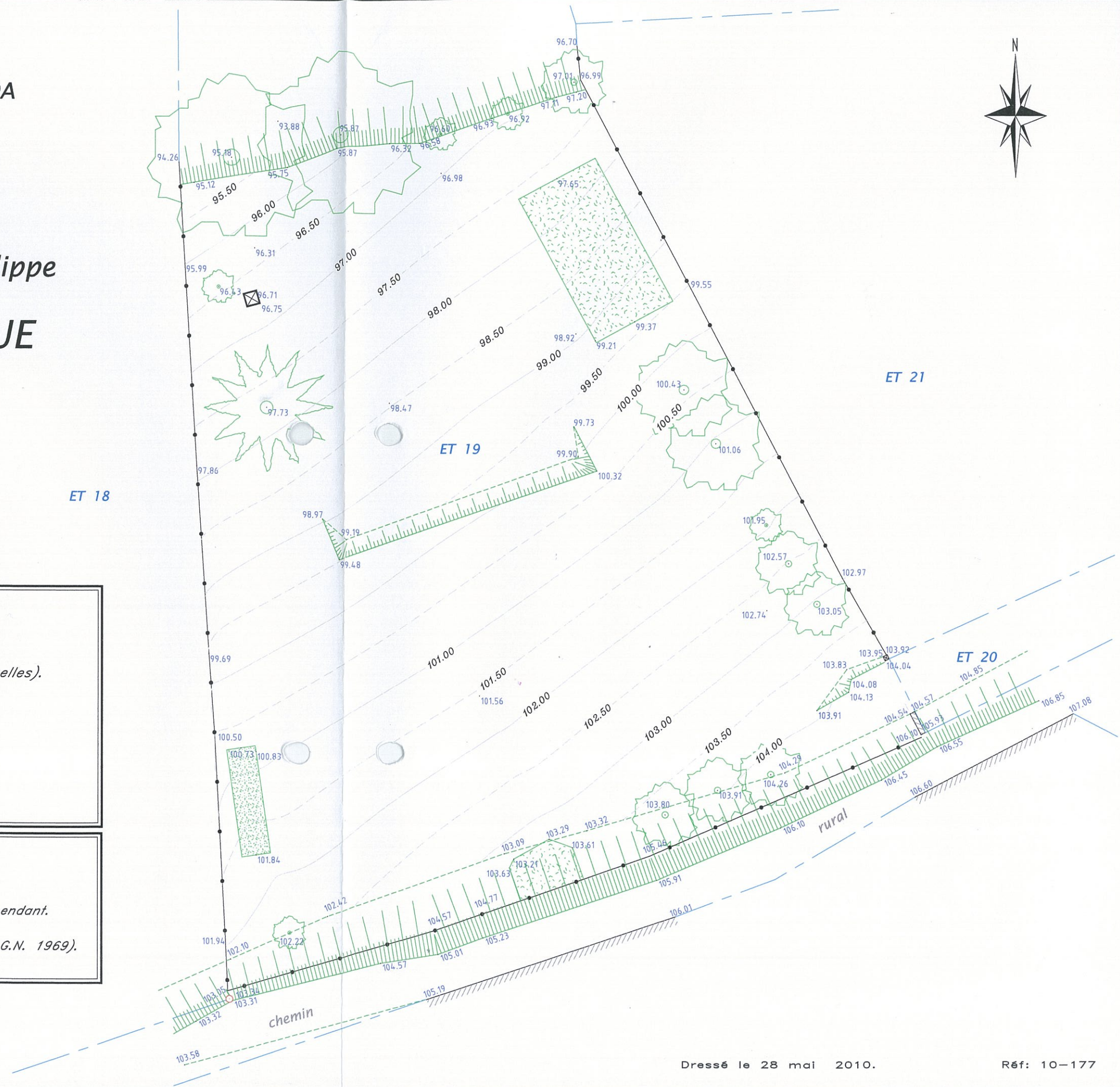
-  \* Limites et indications cadastrales (données à titre indicatif - non contractuelles).
-  \* Talus
-  \* Mur
-  \* Borne O.G.E. existante

NOTA :

- \* Les coordonnées sont calculées dans un système indépendant.
- \* Le nivellement n'est pas rattaché au N.G.F. (système I.G.N. 1969).



S.E.L.A.R.L. ALBRAND-ANGIBAULT  
Géomètre-Expert D.P.L.G.  
12, Avenue du Colonel KAUFFMANN  
24200 SARLAT-LA-CANEDA  
Tél. : 05.53.59.11.60  
Fax. : 05.53.31.23.23  
e-mail: cabinet.albrand@wanadoo.fr



Dressé le 28 mai 2010.

Réf: 10-177